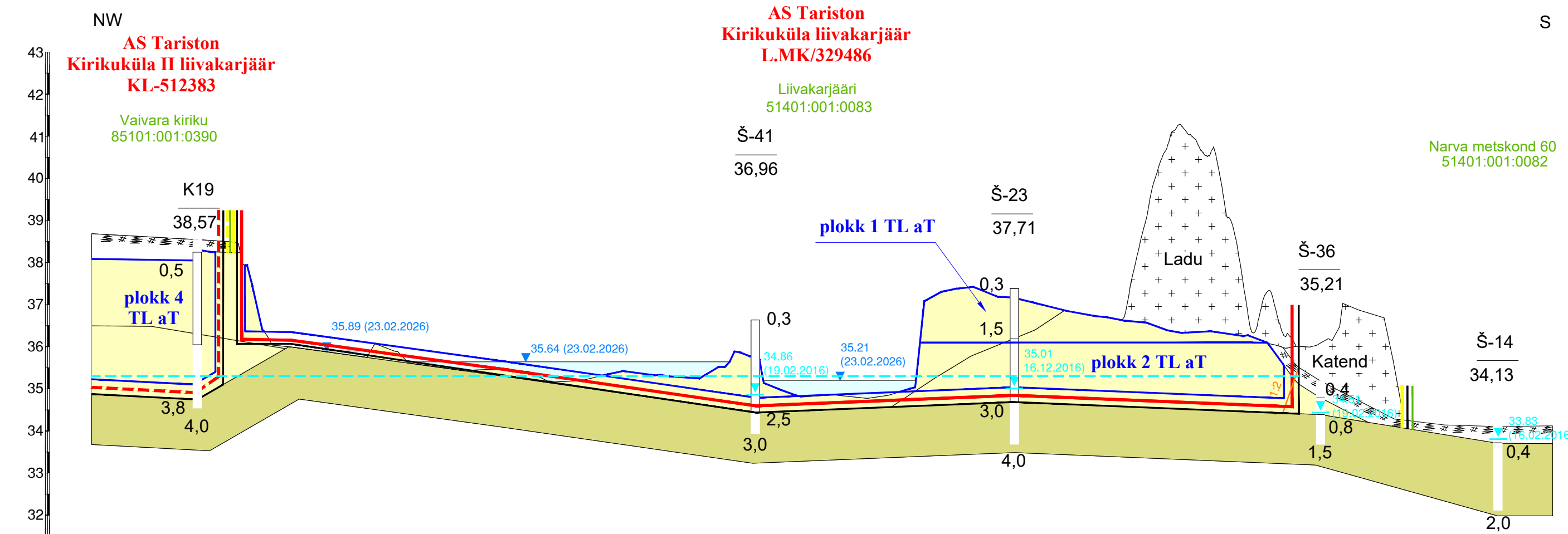
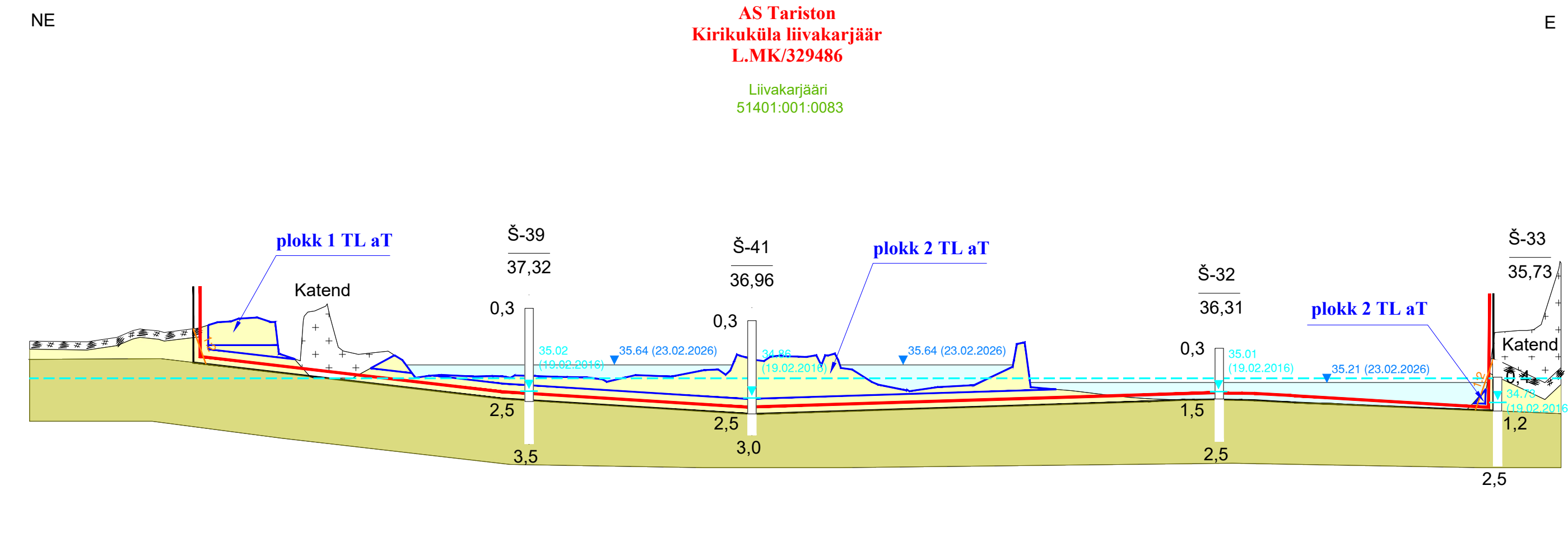


Geoloogiline läbilõige I-I'



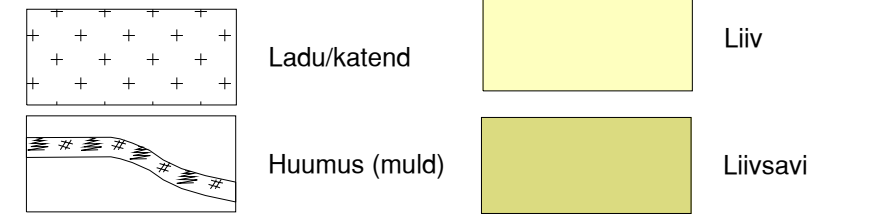
Uuringupunktide vahekaugus (m)		132	62	73	42	
--------------------------------	--	-----	----	----	----	--

Geoloogiline läbilõige II-II'



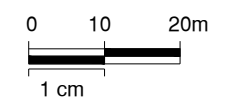
Uuringupunktide vahekaugus (m)		53	110	66	
--------------------------------	--	----	-----	----	--

LEPPEMÄRGID



Kihipinna sügavus maapinnast, m	Š-23	Kaevandi nr
	37,71	Suudme abs kõrgus, m
	0,3	
	1,5	
	35,01	Veesaeme abs kõrgus, m
	16,12.2016	Möötmise kuupäev
	3,0	
	4,0	Kaevandi sügavus, m

- Liivakarjääri 51401:001:0083
- Katastrüksuse nimetus, tunnus ja piir
- Mäeeraldis ja selle teenindusmaa piir
- Külgneva mäeeraldis ja selle teenindusmaa piir
- Maavaravaru plokide piir (TL aT - täiteliiva aktiivne tarvevaru)
- Põhjavee eeldatav tase pärast maavara ammendamist (35,3 m abs)
- Põhjavee taseme absoluutne kõrgus (m) ja möötmise aeg
- Karjääri moodustunud tiikide veetaseme absoluutne kõrgus (m) ja möötmise aeg
- Nõivaterviku kalle ja kontuur



 KOBRAS OÜ Kõrre 30, 10130 Tallinn Tel: +372 510 310, 50410 www.kobras.ee info@kobras.ee	Töö teinud	AS TARISTON				
	Töö nimetus	IDA-VIRUMAA NARVA-JÕESUU LINN HUNDINURGA KÜLA KIRIKUKÜLA LIIVAKARJÄÄRI MAAVARA KAEVANDAMISLOA MUUTMISE TAOTLUS				
Geoloog	Joonise nimetus	GEOLOOGILISED LÄBILÕIKED				
Peeter Lillak	Kuupäev	Lisid nr	Lisidid	Möötkava	Töö nr	
Geoloog	03.2026	2	3	Mv 1:1000 Mh 1:100	2026-035	
Tanel Mäger	/a/kirjastatud digitaalselt/ kutselunnistus nr 176863					